

ОБЩИНА СЕВЛИЕВО
п.к. 5400 - СЕВЛИЕВО
Регистрационен индекс и дата
PD-0403.44/14.02.2022

ОБЩИНСКИ СЪВЕТ
СЕВЛИЕВО
Регистрационен индекс и дата
PD-01-03.44/14.02.2022

ДО  
ОБЩИНСКИ СЪВЕТ  
СЕВЛИЕВО

## ПРЕДЛОЖЕНИЕ

от д-р Иван Тодоров Иванов – Кмет на Община Севлиево

1.4. **Относно:** Допълване на Програмата за управление и разпореждане с общинска собственост през 2022 г. Даване на съгласие за продажба на новообразувани имоти в селищно образувание Хоталич – местност „Крушевски баир“, община Севлиево. Одобряване на пазарна оценка и определяне на пазарна цена за продажба на имотите

### УВАЖАЕМИ ОБЩИНСКИ СЪВЕТНИЦИ

В общинска администрация е заявен предварителен интерес за закупуване на новообразувани имоти, частна общинска собственост, находящи се в гр. Севлиево, община Севлиево, както следва:

- Новообразуван имот № 554.558 с площ 673.8 кв. м, актуван с АЧОС № 7502/24.01.2022 г. по плана на новообразуваните имоти на селищно образувание Хоталич – местност „Крушевски баир“, одобрен със Заповед № 309/20.07.2006 г. на Областен управител на област Габрово, находящ се в гр. Севлиево, община Севлиево, който е включен в Програмата за управление и разпореждане с общинската собственост през 2022 г. като имот, който Общината има намерение да продаде.

- Новообразуван имот № 564.171 с площ 1 133.0 кв. м, актуван с АЧОС № 7498/21.01.2022г. по плана на новообразуваните имоти на селищно образувание Хоталич – местност „Крушевски баир“, одобрен със Заповед № 309/20.07.2006 г. на Областен управител на област Габрово, находящ се в гр. Севлиево, община Севлиево.

- Новообразуван имот № 564.172 с площ 777.10 кв. м, актуван с АЧОС № 7499/21.01.2022г. по плана на новообразуваните имоти на селищно образувание Хоталич – местност „Крушевски баир“, одобрен със Заповед № 309/20.07.2006 г. на Областен управител на област Габрово, находящ се в гр. Севлиево, община Севлиево.

- Новообразуван имот № 557.94 с площ 1 315.8 кв. м, актуван с АЧОС № 7506/31.01.2022 г. по плана на новообразуваните имоти на селищно образувание Хоталич – местност „Крушевски баир“, одобрен със Заповед № 309/20.07.2006 г. на Областен управител на област Габрово, находящ се в гр. Севлиево, община Севлиево.

- Новообразуван имот № 554.230 с площ 536.7 кв. м, актуван с АЧОС № 7289/05.07.2021 г. по плана на новообразуваните имоти на селищно образувание Хоталич – местност „Крушевски баир“, одобрен със Заповед № 309/20.07.2006 г. на Областен управител на област Габрово, находящ се в гр. Севлиево, община Севлиево.

- Новообразуван имот № 553.373 с площ 482.3 кв. м, актуван с АЧОС № 7505/31.01.2022 г. по плана на новообразуваните имоти на селищно образувание Хоталич – местност „Крушевски баир“, одобрен със Заповед № 309/20.07.2006 г. на Областен управител на област Габрово, находящ се в гр. Севлиево, община Севлиево.

- Новообразуван имот № 564.401 с площ 143.9 кв. м, актуван с АЧОС № 7510/07.02.2022 г. по плана на новообразуваните имоти на селищно образувание Хоталич – местност „Крушевски баир“, одобрен със Заповед № 309/20.07.2006 г. на Областен управител на област Габрово, находящ се в гр. Севлиево, община Севлиево.

- Новообразуван имот № 554.206 с площ 650.6 кв. м, актуван с АЧОС № 7509/07.02.2022г. по плана на новообразуваните имоти на селищно образувание Хоталич – местност „Крушевски баир“, одобрен със Заповед № 309/20.07.2006 г. на Областен управител на област Габрово, находящ се в гр. Севлиево, община Севлиево.

- Новообразуван имот № 557.129 с площ 1 163.2 кв. м, актуван с АЧОС №7511/11.02.2022г. по плана на новообразуваните имоти на селищно образувание Хоталич – местност „Крушевски баир“, одобрен със Заповед № 309/20.07.2006 г. на Областен управител на област Габрово, находящ се в гр. Севлиево, община Севлиево.

- Новообразуван имот № 557.95 с площ 1 102.3 кв. м, актуван с АЧОС №7512/11.02.2022г. по плана на новообразуваните имоти на селищно образувание Хоталич – местност „Крушевски баир“, одобрен със Заповед № 309/20.07.2006 г. на Областен управител на област Габрово, находящ се в гр. Севлиево, община Севлиево.

Имотите не са отдадени под наем и Общината не получава приходи от тях.

Продажбата на имот - частна общинска собственост, се извършва след решение на общинския съвет от кмета на общината чрез публичен търг или публично оповестен конкурс.

Пазарната оценка е изготвена от независим лицензиран оценител с цел да послужи като начална цена в публичен търг с явно наддаване за продажба на недвижимия имот.

Предвид гореизложеното, предлагам на Общински съвет – Севлиево да вземе следното

## **РЕШЕНИЕ:**

На основание чл. 21, ал. 1, т. 8 от Закона за местното самоуправление и местната администрация и чл. 8, ал. 9, чл. 35, ал. 1 и чл. 41, ал. 2 от Закона за общинската собственост, Общинският съвет – Севлиево:

1. Дава съгласие за продажба чрез публичен търг с явно наддаване на недвижим имот, включен в Програмата за управление и разпореждане с общинската собственост през 2022 г. за продажба, представляващ новообразуван имот № 554.558 с площ 673.8 кв. м, актуван с АЧОС №7502/24.01.2022 г. по плана на новообразуваните имоти на селищно образувание Хоталич – местност „Крушевски баир“, одобрен със Заповед № 309/20.07.2006 г. на Областен управител на област Габрово.

2. Допълва Програмата за управление и разпореждане с общинската собственост през 2022 г. и дава съгласие за продажба чрез публичен търг с явно наддаване на новообразувани имоти - частна общинска собственост, находящи се в селищно образувание Хоталич – местност „Крушевски баир“, община Севлиево, както следва:

- Новообразуван имот № 564.171 с площ 1 133.0 кв. м, актуван с АЧОС №7498/21.01.2022г. по плана на новообразуваните имоти на селищно образувание Хоталич – местност „Крушевски баир“, одобрен със Заповед № 309/20.07.2006 г. на Областен управител на област Габрово, находящ се в гр. Севлиево, община Севлиево.

- Новообразуван имот № 564.172 с площ 777.10 кв. м, актуван с АЧОС № 7499/21.01.2022г. по плана на новообразуваните имоти на селищно образувание Хоталич – местност „Крушевски баир“, одобрен със Заповед № 309/20.07.2006 г. на Областен управител на област Габрово, находящ се в гр. Севлиево, община Севлиево.

- Новообразуван имот № 557.94 с площ 1 315.8 кв. м, актуван с АЧОС № 7506/31.01.2022г. по плана на новообразуваните имоти на селищно образувание Хоталич – местност „Крушевски баир“, одобрен със Заповед № 309/20.07.2006 г. на Областен управител на област Габрово, находящ се в гр. Севлиево, община Севлиево.

- Новообразуван имот № 554.230 с площ 536.7 кв. м, актуван с АЧОС № 7289/05.07.2021 г. по плана на новообразуваните имоти на селищно образувание Хоталич – местност „Крушевски баир“, одобрен със Заповед № 309/20.07.2006 г. на Областен управител на област Габрово, находящ се в гр. Севлиево, община Севлиево.

- Новообразуван имот № 553.373 с площ 482.3 кв. м, актуван с АЧОС № 7505/31.01.2022 г. по плана на новообразуваните имоти на селищно образувание Хоталич – местност „Крушевски баир“, одобрен със Заповед № 309/20.07.2006 г. на Областен управител на област Габрово, находящ се в гр. Севлиево, община Севлиево.

- Новообразуван имот № 564.401 с площ 143.9 кв. м, актуван с АЧОС № 7510/07.02.2022г. по плана на новообразуваните имоти на селищно образувание Хоталич – местност „Крушевски баир“, одобрен със Заповед № 309/20.07.2006 г. на Областен управител на област Габрово, находящ се в гр. Севлиево, община Севлиево.

- Новообразуван имот № 554.206 с площ 650.6 кв. м, актуван с АЧОС № 7509/07.02.2022г. по плана на новообразуваните имоти на селищно образувание Хоталич – местност „Крушевски баир“, одобрен със Заповед № 309/20.07.2006 г. на Областен управител на област Габрово, находящ се в гр. Севлиево, община Севлиево.

- Новообразуван имот № 557.129 с площ 1 163.2 кв. м, актуван с АЧОС №7511/11.02.2022г. по плана на новообразуваните имоти на селищно образувание Хоталич – местност „Крушевски баир“, одобрен със Заповед № 309/20.07.2006 г. на Областен управител на област Габрово, находящ се в гр. Севлиево, община Севлиево.

- Новообразуван имот № 557.95 с площ 1 102.3 кв. м, актуван с АЧОС №7512/11.02.2022г. по плана на новообразуваните имоти на селищно образувание Хоталич – местност „Крушевски баир“, одобрен със Заповед № 309/20.07.2006 г. на Областен управител на област Габрово, находящ се в гр. Севлиево, община Севлиево.

3. Одобрява изготвените от независим оценител оценки на имотите, описани в т. 1 и т. 2, както следва:

- Новообразуван имот № 554.558 с площ 673.8 кв. м, актуван с АЧОС № 7502/24.01.2022г. по плана на новообразуваните имоти на селищно образувание Хоталич – местност „Крушевски баир“, одобрен със Заповед № 309/20.07.2006 г. на Областен управител на област Габрово, в размер на 4 320 лв. /четири хиляди триста и двадесет лева/ без ДДС.

- Новообразуван имот № 564.171 с площ 1 133.0 кв. м, актуван с АЧОС №7498/21.01.2022г. по плана на новообразуваните имоти на селищно образувание Хоталич –



местност „Крушевски баир“, одобрен със Заповед № 309/20.07.2006 г. на Областен управител на област Габрово, в размер на 8 110 лв. /осем хиляди сто и десет лева/ без ДДС.

- Новообразуван имот № 564.172 с площ 777.10 кв. м, актуван с АЧОС №7499/21.01.2022г. по плана на новообразуваните имоти на селищно образувание Хоталич – местност „Крушевски баир“, одобрен със Заповед № 309/20.07.2006 г. на Областен управител на област Габрово, в размер на 5 560 лв. /пет хиляди петстотин и шестдесет лева/ без ДДС.

- Новообразуван имот № 557.94 с площ 1 315.8 кв. м, актуван с АЧОС № 7506/31.01.2022г. по плана на новообразуваните имоти на селищно образувание Хоталич – местност „Крушевски баир“, одобрен със Заповед № 309/20.07.2006 г. на Областен управител на област Габрово, в размер на 8 770 лв. /осем хиляди седемстотин и седемдесет лева/ без ДДС.

- Новообразуван имот № 554.230 с площ 536.7 кв. м, актуван с АЧОС № 7289/05.07.2021 г. по плана на новообразуваните имоти на селищно образувание Хоталич – местност „Крушевски баир“, одобрен със Заповед № 309/20.07.2006 г. на Областен управител на област Габрово, в размер на 3 580 лв. /три хиляди петстотин и осемдесет лева/ без ДДС.

- Новообразуван имот № 553.373 с площ 482.3 кв. м, актуван с АЧОС № 7505/31.01.2022 г. по плана на новообразуваните имоти на селищно образувание Хоталич – местност „Крушевски баир“, одобрен със Заповед № 309/20.07.2006 г. на Областен управител на област Габрово, в размер на 5 700 лв. /пет хиляди и седемстотин лева/ без ДДС.

- Новообразуван имот № 564.401 с площ 143.9 кв. м, актуван с АЧОС № 7510/07.02.2022г. по плана на новообразуваните имоти на селищно образувание Хоталич – местност „Крушевски баир“, одобрен със Заповед № 309/20.07.2006 г. на Областен управител на област Габрово, в размер на 730.00 лв. /седемстотин и тридесет лева/ без ДДС.

- Новообразуван имот № 554.206 с площ 650.6 кв. м, актуван с АЧОС № 7509/07.02.2022 г. по плана на новообразуваните имоти на селищно образувание Хоталич – местност „Крушевски баир“, одобрен със Заповед № 309/20.07.2006 г. на Областен управител на област Габрово, в размер на 4 340 лв. /четири хиляди триста и четиридесет лева/ без ДДС.

- Новообразуван имот № 557.129 с площ 1 163.2 кв. м, актуван с АЧОС № 7511/11.02.2022г. по плана на новообразуваните имоти на селищно образувание Хоталич – местност „Крушевски баир“, одобрен със Заповед № 309/20.07.2006 г. на Областен управител на област Габрово, в размер на 7 750 лв. /седем хиляди седемстотин и петдесет лева/ без ДДС.

- Новообразуван имот № 557.95 с площ 1 102.3 кв. м, актуван с АЧОС №7512/11.02.2022г. по плана на новообразуваните имоти на селищно образувание Хоталич – местност „Крушевски баир“, одобрен със Заповед № 309/20.07.2006 г. на Областен управител на област Габрово, находящ се в гр. Севлиево, община Севлиево в размер на 7 350 лв. /седем хиляди триста и петдесет лева/ без ДДС.

4. Определя пазарна цена за имотите, както следва:

- Новообразуван имот № 554.558 с площ 673.8 кв. м, актуван с АЧОС № 7502/24.01.2022г. по плана на новообразуваните имоти на селищно образувание Хоталич – местност „Крушевски баир“, одобрен със Заповед № 309/20.07.2006 г. на Областен управител на област Габрово, в размер на 4 320 лв. /четири хиляди триста и двадесет лева/ без ДДС.

- Новообразуван имот № 564.171 с площ 1 133.0 кв. м, актуван с АЧОС №7498/21.01.2022г. по плана на новообразуваните имоти на селищно образувание Хоталич – местност „Крушевски баир“, одобрен със Заповед № 309/20.07.2006 г. на Областен управител на област Габрово, в размер на 8 110 лв. /осем хиляди сто и десет лева/ без ДДС.

- Новообразуван имот № 564.172 с площ 777.10 кв. м, актуван с АЧОС №7499/21.01.2022г. по плана на новообразуваните имоти на селищно образувание Хоталич – местност „Крушевски баир“, одобрен със Заповед № 309/20.07.2006 г. на Областен управител на област Габрово, в размер на 5 560 лв. /пет хиляди петстотин и шестдесет лева/ без ДДС.

- Новообразуван имот № 557.94 с площ 1 315.8 кв. м, актуван с АЧОС № 7506/31.01.2022г. по плана на новообразуваните имоти на селищно образувание Хоталич – местност „Крушевски баир“, одобрен със Заповед № 309/20.07.2006 г. на Областен управител на област Габрово, в размер на 8 770 лв. /осем хиляди седемстотин и седемдесет лева/ без ДДС.

- Новообразуван имот № 554.230 с площ 536.7 кв. м, актуван с АЧОС № 7289/05.07.2021 г. по плана на новообразуваните имоти на селищно образувание Хоталич – местност „Крушевски баир“, одобрен със Заповед № 309/20.07.2006 г. на Областен управител на област Габрово, в размер на 3 580 лв. /три хиляди петстотин и осемдесет лева/ без ДДС.

- Новообразуван имот № 553.373 с площ 482.3 кв. м, актуван с АЧОС № 7505/31.01.2022 г. по плана на новообразуваните имоти на селищно образувание Хоталич – местност „Крушевски баир“, одобрен със Заповед № 309/20.07.2006 г. на Областен управител на област Габрово, в размер на 5 700 лв. /пет хиляди и седемстотин лева/ без ДДС.

- Новообразуван имот № 564.401 с площ 143.9 кв. м, актуван с АЧОС № 7510/07.02.2022 г. по плана на новообразуваните имоти на селищно образувание Хоталич – местност „Крушевски баир“, одобрен със Заповед № 309/20.07.2006 г. на Областен управител на област Габрово, в размер на 730.00 лв. /седемстотин и тридесет лева/ без ДДС.

- Новообразуван имот № 554.206 с площ 650.6 кв. м, актуван с АЧОС № 7509/07.02.2022 г. по плана на новообразуваните имоти на селищно образувание Хоталич – местност „Крушевски баир“, одобрен със Заповед № 309/20.07.2006 г. на Областен управител на област Габрово, в размер на 4 340 лв. /четири хиляди триста и четиридесет лева/ без ДДС.

- Новообразуван имот № 557.129 с площ 1 163.2 кв. м, актуван с АЧОС № 7511/11.02.2022г. по плана на новообразуваните имоти на селищно образувание Хоталич – местност „Крушевски баир“, одобрен със Заповед № 309/20.07.2006 г. на Областен управител на област Габрово, в размер на 7 750 лв. /седем хиляди седемстотин и петдесет лева/ без ДДС.

- Новообразуван имот № 557.95 с площ 1 102.3 кв. м, актуван с АЧОС №7512/11.02.2022г. по плана на новообразуваните имоти на селищно образувание Хоталич – местност „Крушевски баир“, одобрен със Заповед № 309/20.07.2006 г. на Областен управител на област Габрово, находящ се в гр. Севлиево, община Севлиево в размер на 7 350 лв. /седем хиляди триста и петдесет лева/ без ДДС.

5. Възлага на Кмета на община Севлиево да организира и проведе публичния търг с явно наддаване за продажба на имотите, с начални тръжни цени – определените в т. 4 пазарни цени.

Д-Р ИВАН ИВАНОВ  
Кмет на Община Севлиево

Заличена информация на осн. чл. 4 от  
Регламент (ЕС) 2016/679, чл. 59 от ЗЗЛД

**СКИЦА**  
**№ 8 / 07.01.2022**  
**на новообразуван имот № 554.558**

по плана на новообразуваните имоти на **селищно образувание Хоталич - местност "Крушевски баир"**, землище на гр.Севлиево, код по ЕКАТТЕ **65927**, община Севлиево, одобрен със заповед № 309/20.07.2006 год. , на Областен управител.

Новообразуваният имот е собственост на:

**ОБЩИНА ГР.СЕВЛИЕВО**

Площ на новообразувания имот: **673.8** кв. м

Вид територия - в строителни граници, определени с околоръстен полигон.

При съседи на имота:

1. Имот № **554.557**, , **КРАСИМИР МИЧЕВ КИРОВ**
2. Имот № **554.516**, **ОБЩИНА СЕВЛИЕВО**
3. Имот № **554.500**, **ОБЩИНА СЕВЛИЕВО**
4. Имот № **554.426**, **Местни пътища - ОБЩИНА СЕВЛИЕВО**



**М: 1 : 1000**

Заличена информация на осн. чл. 4 от  
Регламент (ЕС) 2016/679, чл. 59 от ЗЗЛД  
Изработил: .....  
/Сп.Манолова/

Заличена информация на осн. чл. 4 от  
Регламент (ЕС) 2016/679, чл. 59 от ЗЗЛД  
Заверил: .....  
/Сп.Манолова/



**СКИЦА**  
**№ 24 / 18.01.2022**  
**на новообразуван имот № 564.171**

по плана на новообразуваните имоти на селищно образувание Хоталич - местност "Крушевски баир", землище на гр. Севлиево, код по ЕКАТТЕ 65927, община Севлиево, одобрен със заповед № 309/20.07.2006 год. , на Областен управител.

Новообразуваният имот е собственост на:

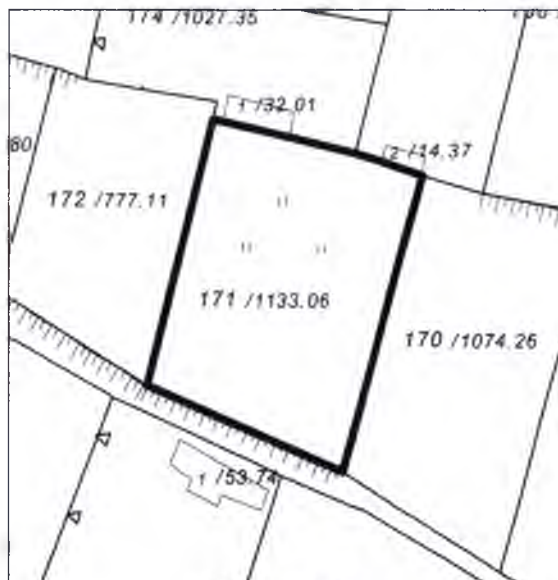
**ОБЩИНА СЕВЛИЕВО**

Площ на новообразувания имот: **1133.0** кв. м

Вид територия - в строителни граници, определени с околоръстен полигон.

При съседи на имота:

1. Имот № **564.170**, **ОБЩИНА СЕВЛИЕВО**
2. Имот № **564.174**, **ДЕНИЦА СТЕФАНОВА ДРУМЕВА**
3. Имот № **564.169**, **ОБЩИНА СЕВЛИЕВО**
4. Имот № **564.172**, **ОБЩИНА СЕВЛИЕВО**
5. Имот № **564.434**, **Местни пътища - ОБЩИНА СЕВЛИЕВО**



**М: 1 : 1000**

Изработил: .....  
Заличена информация на осн. чл. 4 от  
Регламент (ЕС) 2016/679, чл. 59 от ЗЗЛД  
/Сп.Манолова/

Заверил: .....  
Заличена информация на осн. чл. 4 от  
Регламент (ЕС) 2016/679, чл. 59 от ЗЗЛД  
/Цв.Енева/



**СКИЦА**  
**№ 23 / 18.01.2022**  
**на новообразуван имот № 564.172**

по плана на новообразуваните имоти на **селищно образувание Хоталич - местност "Крушевски банр"**, землище на гр.Севлиево, код по ЕКАТТЕ **65927**, община Севлиево, одобрен със заповед № 309/20.07.2006 год. , на Областен управител.

Новообразуваният имот е собственост на:

**ОБЩИНА СЕВЛИЕВО**

Площ на новообразувания имот: **777.1** кв. м

Вид територия - в строителни граници, определени с околоръстен полигон.

При съседи на имота:

1. Имот № **564.175**, **ОБЩИНА СЕВЛИЕВО**
2. Имот № **564.176**, **ОБЩИНА СЕВЛИЕВО**
3. Имот № **564.174**, **ДЕНИЦА СТЕФАНОВА ДРУМЕВА**
4. Имот № **564.171**, **ОБЩИНА СЕВЛИЕВО**
5. Имот № **564.434**, **Местни пътища - ОБЩИНА СЕВЛИЕВО**



**М: 1 : 1000**

Изработил: ...

Заличена информация на осн. чл. 4 от  
Регламент (ЕС) 2016/679, чл. 59 от ЗЗЛД

/Сп.Манолова/

Заверил: ...

Заличена информация на осн. чл. 4 от  
Регламент (ЕС) 2016/679, чл. 59 от ЗЗЛД





**СКИЦА**  
№ 33 / 25.01.2022 год.  
на новообразуван имот № 557.94

по плана на новообразуваните имоти на **селищно образувание Хоталич, местност "Функата"** землище на **гр. Севлиево**, код по ЕКАТТЕ **65927**, община Севлиево, одобрен със заповед №309/2006 год , на Областен управител.

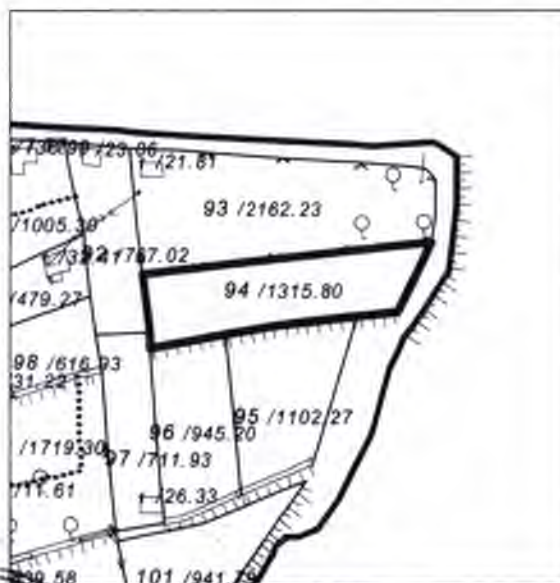
Новообразуваният имот е собственост на: **ОБЩИНА СЕВЛИЕВО**

Площ на новообразувания имот: **1315.8 кв. м**

Вид територия -извън строителни граници

При съседи на имота:

1. Имот № **557.237**, Територия на транспорта, **ОБЩИНА СЕВЛИЕВО**
2. Имот № **557.93**, **НИКОЛАЙ БОГОМИЛОВ ЛАМБЕВ**
3. Имот № **557.92**, **ГЕОРГИ МЕТЕВ ТОДОРОВ**
4. Имот № **557.95**, **ОБЩИНА СЕВЛИЕВО**
5. Имот № **557.96**, **ЦОНЬО ВЕЛЕВ ЦОНЕВ**
6. Имот № **557.97**, **ХРИСТО ИВ.БОЕВ**



**М: 1 : 2000**

Изработил: .. Заличена информация на осн. чл. 4 от Регламент (ЕС) 2016/679, чл. 59 от ЗЗЛД

Заверил: Заличена информация на осн. чл. 4 от Регламент (ЕС) 2016/679, чл. 59 от ЗЗЛД

Община: .....

**СКИЦА**  
**№ 295 / 01.07.2021**  
**на новообразуван имот № 554.230**

по плана на новообразуваните имоти на селищно образувание Хоталич, местност „Крушевски банр“, землище на гр.Севлиево, код по ЕКАТТЕ 65927, община Севлиево, одобрен със заповед № 309/2006год., на Областен управител.

Новообразуваният имот е собственост на:

**ОБЩИНА СЕВЛИЕВО**

Площ на новообразувания имот: **536.7** кв. м

Вид територия - в строителни граници, определени с околновръстен полигон.

При съседни на имота:

1. Имот № **554.505**, **ДИМИТЪР НИКОЛОВ ЗЛАТЕВ**
2. Имот № **554.229**, **ОБЩИНА СЕВЛИЕВО**
3. Имот № **554.218**, **ЮСЕИН ХАСАНОВ ДУДОЛУ**
4. Имот № **554.424**, **Местни пътища - ОБЩИНА СЕВЛИЕВО**



**М: 1 : 1000**

Изработил:

Заличена информация на осн. чл. 4 от  
Регламент (ЕС) 2016/679, чл. 59 от ЗЗЛД

Сп.Петракиева/

Заличена информация на осн. чл. 4 от  
Регламент (ЕС) 2016/679, чл. 59 от ЗЗЛД

Заверил:

Заличена информация на осн. чл. 4 от  
Регламент (ЕС) 2016/679, чл. 59 от ЗЗЛД



М.П. Севлиево  
Д-р.Петракиева/

**СКИЦА**  
**№ 22 / 14.01.2022**  
**на новообразуван имот № 553.373**

по плана на новообразуваните имоти на **селищно образувание Хоталич - местност "Крушевски банр"**, землище на гр.Севлиево, код по ЕКАТТЕ **65927**, община Севлиево, одобрен със заповед № 309/20.07.2006 год. , на Областен управител.

Новообразуваният имот е собственост на:

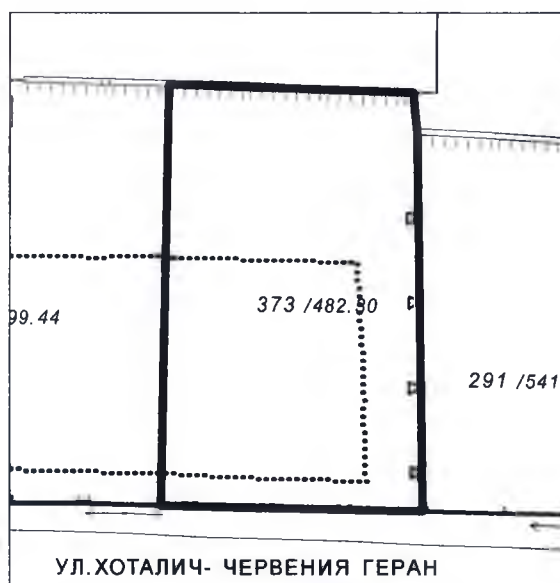
**ОБЩИНА СЕВЛИЕВО**

Площ на новообразувания имот: **482.3** кв. м

Вид територия - в строителни граници, определени с околоръстен полигон.

При съседни на имота:

1. Имот № **553.290**, **ПЕТЪР НИК.ПЕТРОВ**
2. Имот № **553.291**, **АНГЕЛ ИВАНЧЕВ АНГЕЛОВ**
3. Имот № **553.377**, **САВА ИВАНОВ КАЛИМЕНОВ**
4. Имот № **553.284**, **МАЯ СИМЕОНОВА ЯНКОВА**
5. Имот № **562.349**, **Местни пътища - ОБЩИНА СЕВЛИЕВО**



**М: 1 : 500**

Изработил: .....  
Заличена информация на осн. чл. 4 от  
Регламент (ЕС) 2016/679, чл. 59 от ЗЗЛД  
/Сп.Манолова/

Заличена информация на осн. чл. 4 от  
Регламент (ЕС) 2016/679, чл. 59 от ЗЗЛД

Заверил: .....  
/Цв.Енева/



**СКИЦА**  
**№ 49 / 03.02.2022**  
**на новообразуван имот № 564.401**

по плана на новообразуваните имоти на **селищно образувание Хоталич - местност "Крушевски баир"**, землище на гр.Севлиево, код по ЕКАТТЕ **65927**, община Севлиево, одобрен със заповед № 309/20.07.2006 год. , на Областен управител.

Новообразуваният имот е собственост на:

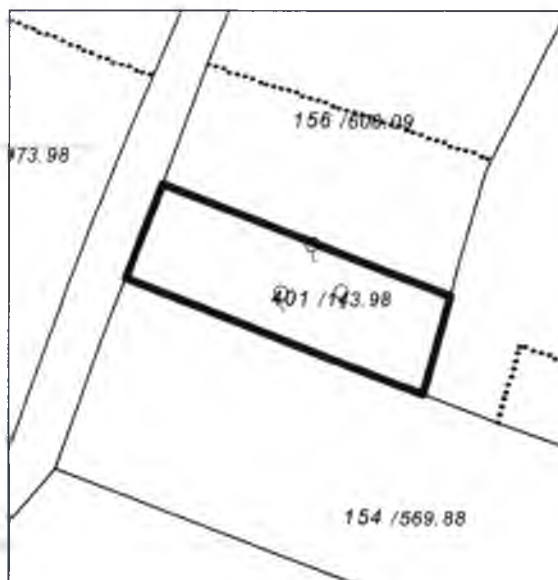
**ОБЩИНА СЕВЛИЕВО**

Площ на новообразувания имот: **143.9** кв. м

Вид територия - в строителни граници, определени с околновръстен полигон.

При съседни на имота:

1. Имот № **564.154**, **ХРИСТО ИВАНОВ ПЕТКОВ**
2. Имот № **564.156**, **МАРИЯ СТОЯНОВА СЕМОВА**
3. Имот № **564.155**, **ДИМИТЪР ХРИСТОВ ДАМЯНОВ**
4. Имот № **564.434**, **Местни пътища - ОБЩИНА СЕВЛИЕВО**



**М: 1 : 500**

Изработил: .....

Заличена информация на осн. чл. 4 от  
Регламент (ЕС) 2016/679, чл. 59 от ЗЗЛД

/Сп.Манолова/

Заверил: .....

Заличена информация на осн. чл. 4 от  
Регламент (ЕС) 2016/679, чл. 59 от ЗЗЛД



**СКИЦА**  
**№ 43 / 02.02.2022**  
**на новообразуван имот № 554.206**

по плана на новообразуваните имоти на **селищно образувание Хоталич - местност "Крушевски баир"**, землище на гр.Севлиево, код по ЕКАТТЕ **65927**, община Севлиево, одобрен със заповед № 309/20.07.2006 год. , на Областен управител.

Новообразуваният имот е собственост на:

**ОБЩИНА СЕВЛИЕВО**

Площ на новообразувания имот: **650.6** кв. м

Вид територия - в строителни граници, определени с околновръстен полигон.

При съседи на имота:

1. Имот № **554.195**, **ОБЩИНА СЕВЛИЕВО**
2. Имот № **554.391**, **САВА ДИМОВ САВОВ**
3. Имот № **554.207**, **МАРИАН ЦАНКОВ МАРКОВ**
4. Имот № **554.208**, **МАРИАН ЦАНКОВ МАРКОВ**
5. Имот № **554.424**, **Местни пътища - ОБЩИНА СЕВЛИЕВО**



**М: 1 : 500**

Изработил: .....  
/Сп.Манолова/

Заверил: .....



**СКИЦА**  
**№ 72 / 09.02.2022**  
**на новообразуван имот № 557.129**

по плана на новообразуваните имоти на местност "Крушевски баир"- Функата, землище на гр.Севлиево, код по ЕКАТТЕ 65927, община Севлиево, одобрен със заповед № 309/20.07.2006 год. , на Областен управител.

Новообразуваният имот е собственост на:

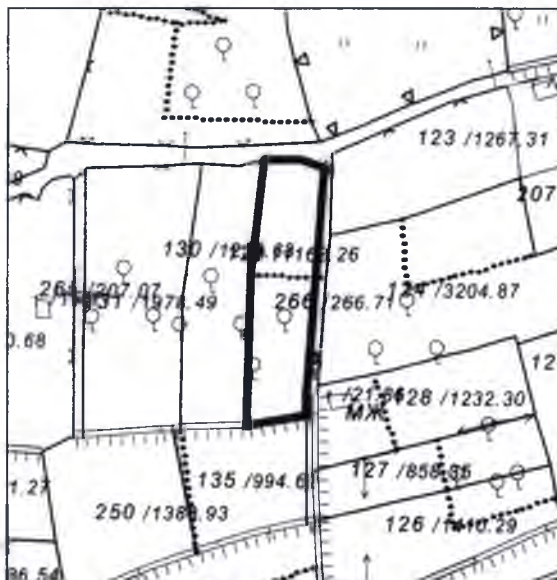
**ОБЩИНА СЕВЛИЕВО**

Площ на новообразувания имот: **1163.2 кв. м**

Вид територия - извън строителни граници.

При съседи на имота:

1. Имот № **557.135**, Местни пътища - **АХМЕД АКЪ ПЕХЛИВАНОВ**
2. Имот № **557.130**, **ОБЩИНА СЕВЛИЕВО**
3. Имот № **557.266**, Местни пътища - **ОБЩИНА СЕВЛИЕВО**
4. Имот № **557.231**, Местни пътища - **ОБЩИНА СЕВЛИЕВО**



**М: 1 : 2000**

Заличена информация на осн. чл. 4 от  
Регламент (ЕС) 2016/679, чл. 59 от ЗЗЛД

Изработил: .....

/Сп.Манолова/

Заличена информация на осн. чл. 4 от  
Регламент (ЕС) 2016/679, чл. 59 от ЗЗЛД

Заверил: .....

Цв. Енева



## СКИЦА

№ 71 / 09.02.2022

на новообразуван имот № 557.95

по плана на новообразуваните имоти на местност "Крушевски баир"- Функата, землище на гр.Севлиево, код по ЕКАТТЕ 65927, община Севлиево, одобрен със заповед № 309/20.07.2006 год. , на Областен управител.

Новообразуваният имот е собственост на:

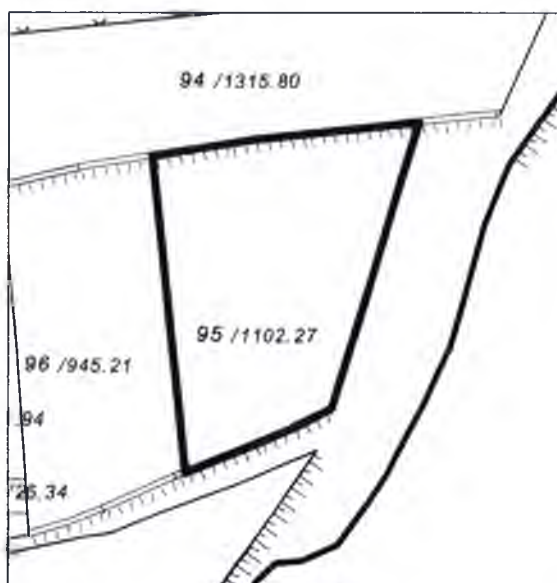
### ОБЩИНА СЕВЛИЕВО

Площ на новообразувания имот: **1102.3** кв. м

Вид територия - извън строителни граници.

При съседи на имота:

1. Имот № 557.237, Местни пътища - ОБЩИНА СЕВЛИЕВО
2. Имот № 557.94, ОБЩИНА СЕВЛИЕВО
3. Имот № 557.96, ЦОНЬО ВЕЛЕВ ЦОНЕВ



М: 1 : 1000

Изработил: .....

Заличена информация на осн. чл. 4 от  
Регламент (ЕС) 2016/679, чл. 59 от ЗЗЛД

/Сп.Манолова/

Заверил: .....

Заличена информация на осн. чл. 4 от  
Регламент (ЕС) 2016/679, чл. 59 от ЗЗЛД

/Цв.Енева/